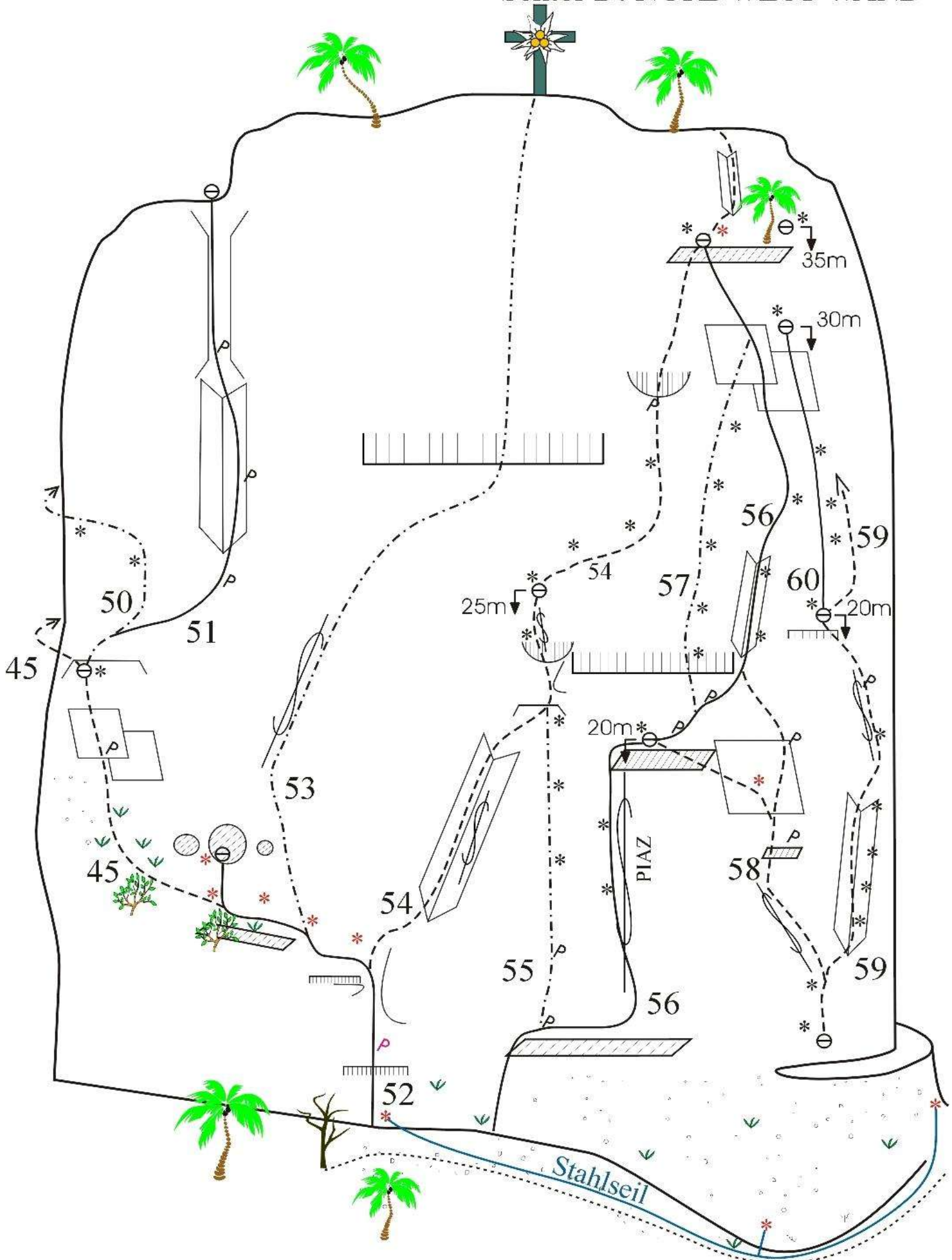
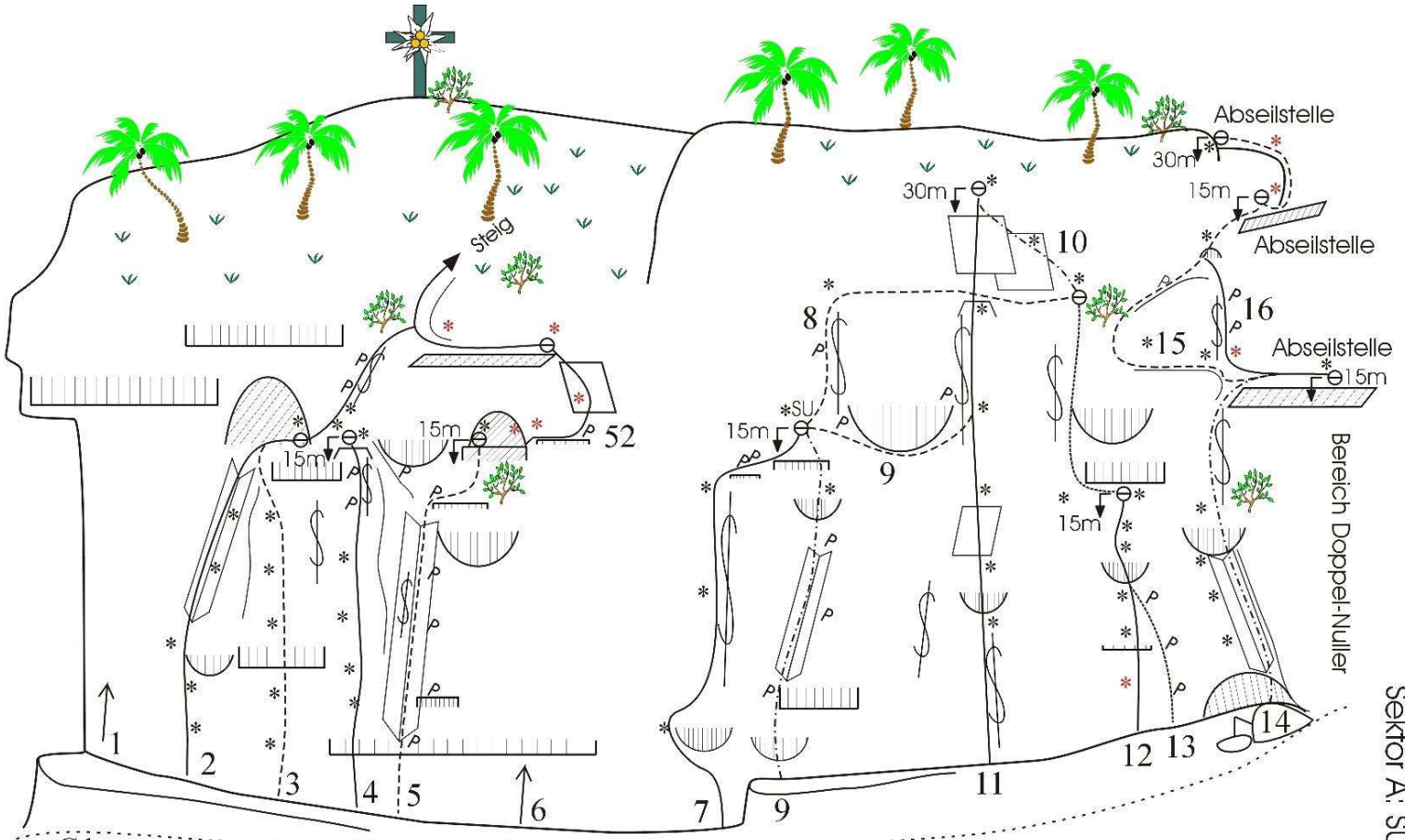


Sektor D: NORDWEST-WAND

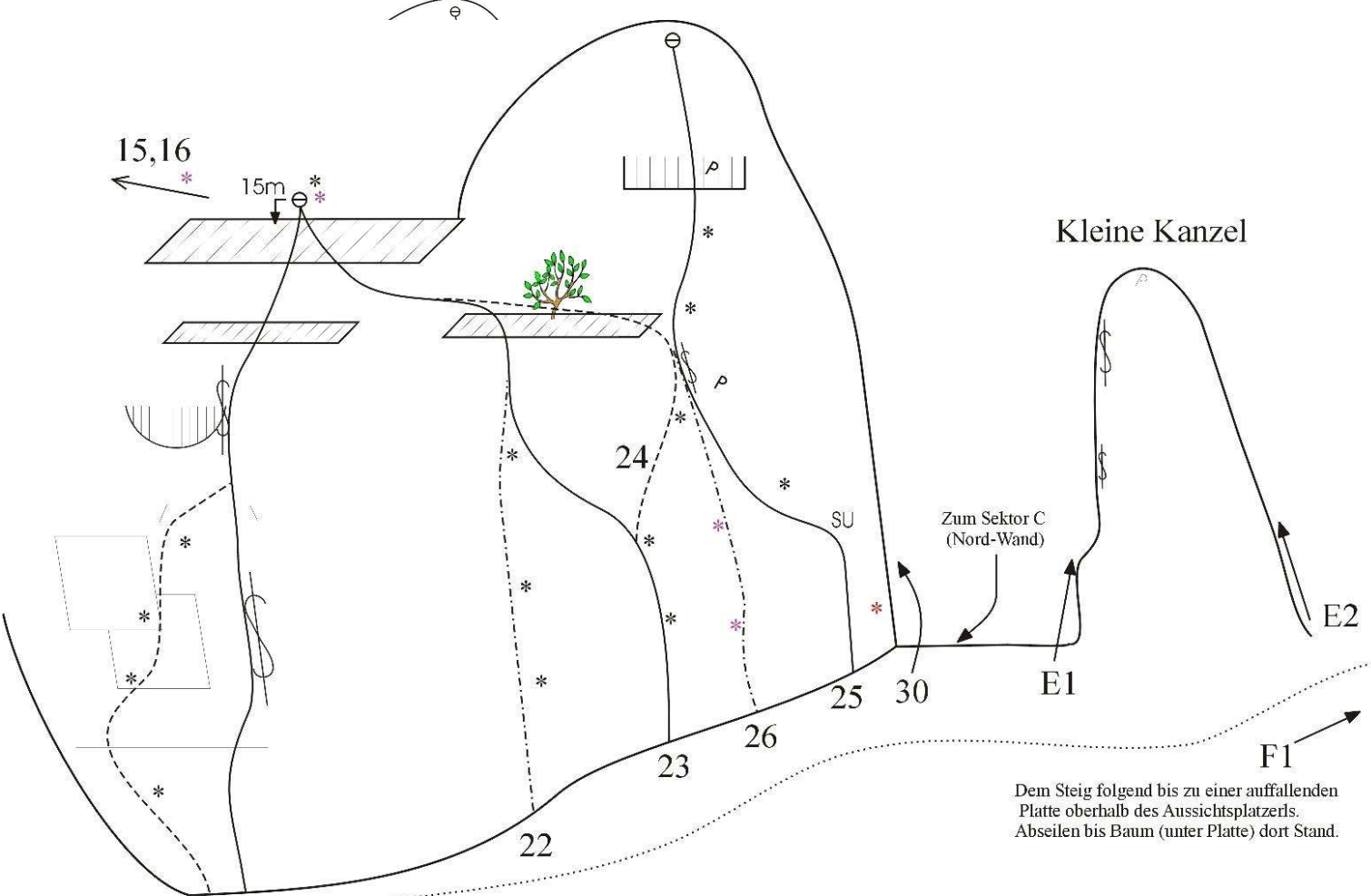


45..Alte Nordwand VI, 50.. Nord-Pfeiler VII-, 51..Nordwest-Verschneidung VII-, 52..Höhlenweg III, 53..Traisnerweg, 54..Nordwest-Wand VII-, 55..Niemandsländ VI, 56..Nordwest-Kante IV/VII+, 57..Eintritt frei VII+, 58..Direkte Nordwest-Kante V+, 59..Westpfeiler VIII, 60..Dünnes Ende VIII



- 1..Südwest-Dachl A1/A2, 2..Dully-Nase VII, 3..Schokoladenüberhang VIII, 4..Blitz (VIII-), 5..Donnerrinne VI+, 6..Edmund Mayer-Gedächtnisweg A1/A2, 7..Linker Südwandriß VI, 8..Till Eulenspiegel VII, 9..Alte Südwand VII, VIII-, 10..Direkter Südwand Ausstieg V-, 11..Heimsuchung IX+, 12..Weg der verlorenen Fingerkräfte VIII+, 13..Spörrer-Gruber Weg A0/A1, 14..St.Pöltner Riß VIII-, 15..Breites Band IV+, 16..Bandriß VII,

Sektor A: SÜD-WAND

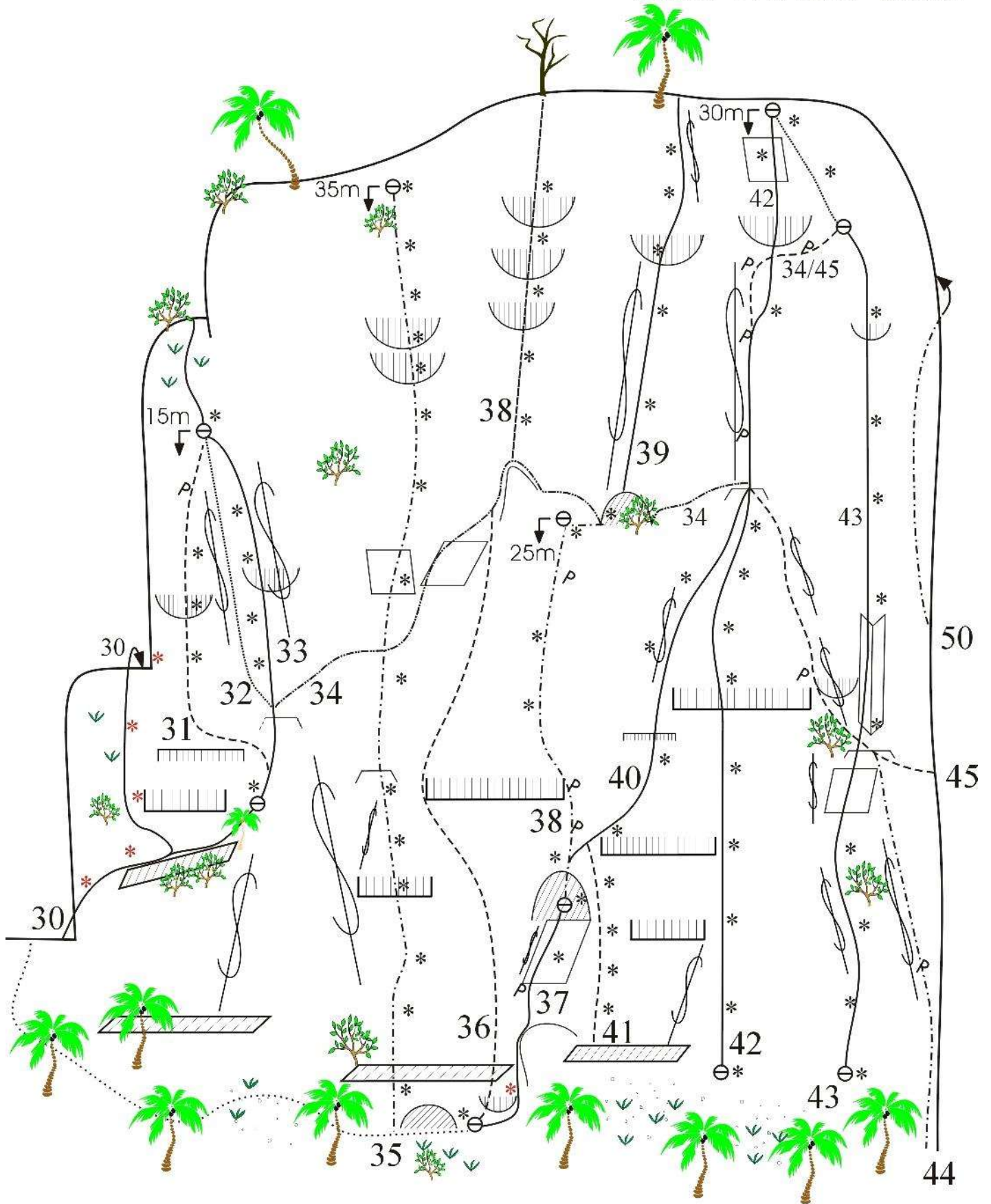


- 20..Lokus VI, 21..Doppel-Nuller VI-, 22..Energiefingerschwinger VIII+, 23..Nostalgie VII, 24..Kurze Sieben VII, 25..Südost-Pfeiler VII, 26..HimiVariante VII, 30..Gaudiweg III, E1..Kleine NW-Kante IV, E2..Kleiner SO-Pfeiler III-, F1..Calimero VII

Sektor B: DOPPELNULLER

Dem Steig folgend bis zu einer auffallenden Platte oberhalb des Aussichtsplatzes. Abseilen bis Baum (unter Platte) dort Stand.

Sektor C: NORD-WAND



- 30..Gaudiweg III, 31..Codename Julia VIII, 32.. Parallelriß 33..Holzkeilriß VII, 34..Nordwand-Traversierung V+/VII-, 35..Herzschriftmacher IX-, 36..Direkter Zustieg zum brüchigen Köpfl, 37..Ost-Einstieg IV, 38..Ringweg VII+/2.SL: A1, 39..Nordwand-Überhang VIII, 40..Scherzweg VII-, 41..Scherzkisterl VII+, 42..Pontifex VIII-, 43..Der akzeptierte Busch VII+, 44..Direkter Zustieg zur Alten Nordwand, 45..Alte Nordwand VI, 50.. Nordpfeiler VII-**